İLİ :MANISA
İLÇESİ :YUNUSEMRE
KÖY/MAH. :HOROZKÖY
T.C. YUNUSEMRE BELEDİYESİ 102_105 E NOLUUYGULAMA SAHASI

ÖZET CETVELİ

KADASTRO

Ada/Par	Alan	EskiDop	Kamu.	Bağış.	D.Girmeyen	Dopal	Dopalma	Dop	İ.Tahsis
İHD	256.14	UMUMİ HİZMETLER AYRILAN ALANA TERK EDİLMİŞTİR							
3126/1	224.00	-	-	-	-	224.00	-	1.70	222.30
3126/2	213.00	-	-	-	-	213.00	-	1.62	211.38
3126/3	209.00	-	-	-	-	209.00	-	1.59	207.41
3126/18	222.00	-	-	-	-	222.00	-	1.68	220.32
3126/19	221.00	-	-	-	-	221.00	-	1.68	219.32
3126/20	281.00	-	-	-	-	281.00	-	2.13	278.87
3127/1	265.00	-	-	-	-	265.00	-	2.01	262.99
3127/2	201.00	-	-	-	-	201.00	-	1.52	199.48
3127/3	201.00	-	-	-	-	201.00	-	1.52	199.48
3127/18	201.00	-	-	-	-	201.00	-	1.52	199.48
3127/19	201.00	-	-	-	-	201.00	-	1.52	199.48
3127/20	322.00	-	-	-	-	322.00	-	2.45	319.55

Mehmet Sefa ÖNATLI
Harita Mühendisi

Mehmet Ali BAŞ[illegible]YDEMİR
Harita Mühendisi

Güldem BİLGİÇ
Harita Mühendisi

T.C.
MANİSA BÜYÜKŞEHİR BELEDİYESİ
İmar ve Şehircilik Dairesi Başkanlığı
Harita Şube Müdürlüğü
Ufuk BAYKAL
Harita Teknikeri

İHDAS ÖLÇÜ KROKİSİ

İLİ	:	MANİSA
İLÇESİ	:	YUNUSEMRE
MAH./KÖY	:	HOROZKÖY
ADA/PARSEL NO	:	İHDAS

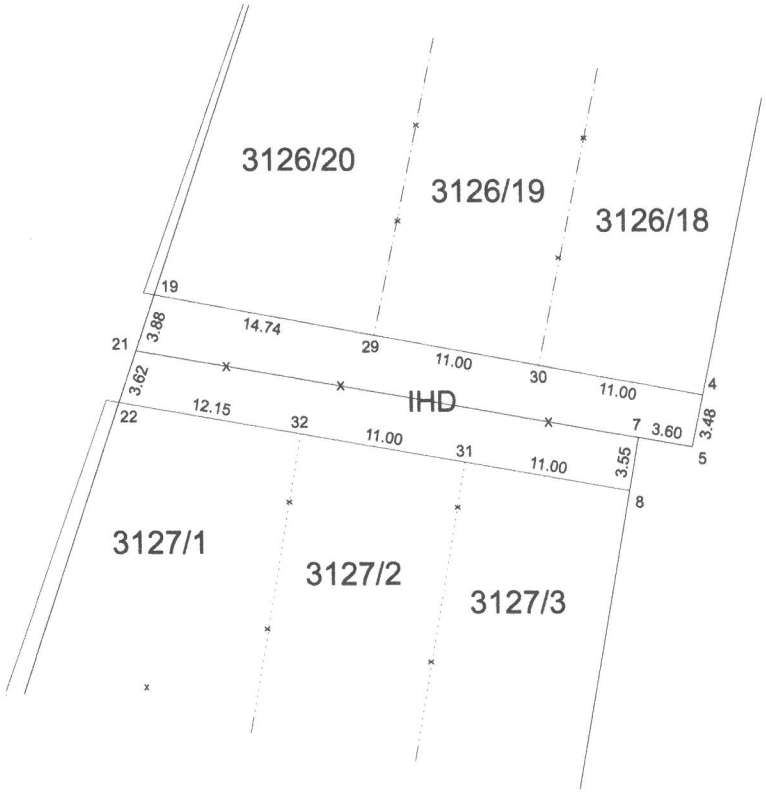

N

KROKİ

Nokta No	Y	X
4	534126.74	4278064.45
5	534126.03	4278061.04
7	534122.48	4278061.66
8	534121.87	4278058.17
19	534090.62	4278071.18
20	534089.92	4278071.31
21	534089.38	4278067.49
22	534088.23	4278064.06
23	534087.40	4278064.21
29	534105.11	4278068.48
30	534115.92	4278066.46
31	534111.03	4278060.07
32	534100.20	4278061.96

Ada	Parsel	Noktalar	HesapAlan
IHD		19,29,30,4,5,7,8,31,32,22,21	256.14

	DÜZENLEYEN	KONTROL EDEN	ONAYLAYAN
Adı Soyadı	M. Sefa ÖNATLI		Güldem BİLGİÇ
Tarih	Harita Mühendisi		Harita Mühendisi
İmza			

UYGUNDUR
BELEDİYE/ÖZEL İDARE

Toplam Tahsis	=	2740.06				
Toplam İmar Ada Alanı	=	2740.06				
Toplam Ortak Katılım Alanı	=	0.00				
Toplam Düzenlemeye Giren (Dopal)	=	2761.00				
Toplam Düzenlemeye Giren (Dopalma)	=	0.00				
Toplam Kamulaştırılan Alan	=	0.00				
Toplam Bağışlanan Alan	=	0.00				
Toplam Kadastro Parsel Alanı	=	2761.00				
Toplam Pay	=	2761.00				
Ortak Katılım Oranı	=	0.0000000				
Düzenleme Ortaklık Payı Oranı (DOPO)	=	0.0075842				
DOPO(OKO ile birlikte)	=	0.0075842				
Düzenleme Ortaklık Payı Hesabı						
Kamuya Ayrılan Alan	=	2761.00	-	2740.06	=	20.94
Düzenleme Ortaklık Payı	=	20.94	/	2761.00	=	0.0075842

M. Sefa ÖNATLI
Harita Mühendisi

Mehmet Ali Baran AYDEMİR
Harita Mühendisi

Afşa BAĞ
Harita Mühendisi
Sicil No: 13337

T.C.
MANİSA BÜYÜKŞEHİR BELEDİYESİ
İmar ve Şehircilik Dairesi Başkanlığı
Harita Şube Müdürlüğü

Ufuk BAYKAL
Harita Teknikeri

Tapu ve Kadastro
Genel Müdürlüğü

102-105. ETAP DÜZENLEME SINIR KROKİSİ

İLİ	MANİSA
İLÇESİ	YUNUSEMRE
MAHALLE	HOROZKÖY
PAFTANO	21L-4 B
ADA/PARSEL	3126 ADA 1,2,3,18.19.20 3127 ADA 1,2,3,18.19.20

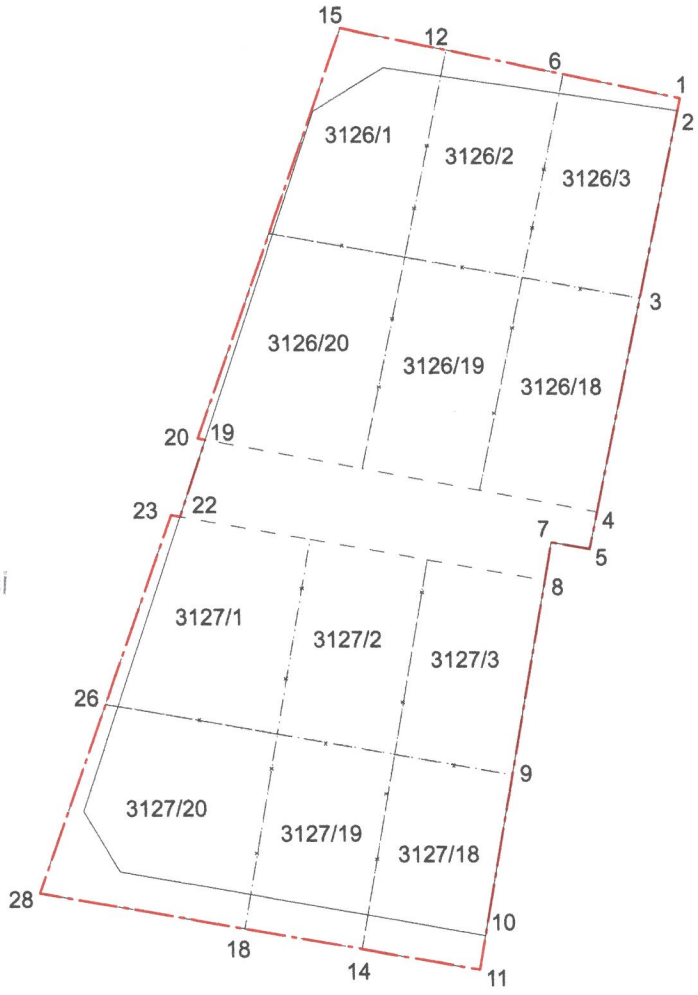

KOORDİNE ÖZET

Nokta No	Y	X
1	534134.72	4278102.71
2	534134.49	4278101.57
5	534126.03	4278061.04
6	534123.95	4278104.95
7	534122.48	4278061.66
9	534118.72	4278040.19
10	534116.12	4278025.37
14	534104.73	4278024.11
15	534103.40	4278109.24
19	534090.62	4278071.18
20	534089.92	4278071.31
21	534089.38	4278067.49
22	534088.23	4278064.06
25	534082.36	4278046.57
28	534075.01	4278029.35

T.C.
MANİSA BÜYÜKŞEHİR BELEDİYESİ
İmar ve Şehircilik Dairesi Başkanlığı
Harita Şube Müdürlüğü
Uhuk BAYKAL
Harita Teknikeri

DOP HESABI

Toplam Tahsis	=	2740.06
Toplam İmar Ada Alanı	=	2740.06
Toplam Ortak Katılım Alanı	=	0.00
Toplam Düzenlemeye Giren (Dopal)	=	2761.00
Toplam Düzenlemeye Giren (Dopalma)	=	0.00
Toplam Kamulaştırılan Alan	=	0.00
Toplam Bağışlanan Alan	=	0.00
Toplam Kadastro Parsel Alanı	=	2761.00
Toplam Pay	=	2761.00
Ortak Katılım Oranı	=	0.0000000
Düzenleme Ortaklık Payı Oranı (DOPO)	=	0.0075842
DOPO(OKO ile birlikte)	=	0.0075842
Düzenleme Ortaklık Payı Hesabı		
Kamuya Ayrılan Alan	=	2761.00 - 2740.06 = 20.94
Düzenleme Ortaklık Payı	=	20.94 / 2761.00 = 0.0075842

	DÜZENLEYEN	UYGUNDUR BELEDİYE/ ÖZEL İDARE/PROJE İDARESİ		KONTROL EDİLMİŞTİR.
		KONTROL EDEN	ONAYLAYAN	KADASTRO MÜDÜRLÜĞÜ
ADI SOYADI	M.Sefa ÖNATLI			
TARİH	05.05.2026			
İMZA				

..... Uygulamaya Tabii Parsel Sınırları

—·—·— DÜZENLEME SINIRI

İLİ :MANISA
İLÇESİ :YUNUSEMRE
KÖY/MAH. :HOROZKÖY
T.C. YUNUSEMRE BELEDİYESİ 102_105 E NOLUUYGULAMA SAHASI

ÖZET CETVELİ

KADASTRO

Ada/Par	Alan	EskiDop	Kamu.	Bağış.	D.Girmeyen	Dopal	Dopalma	Dop	İ.Tahsis
3126/1	224.00	-	-	-	-	224.00	-	1.70	222.30
3126/2	213.00	-	-	-	-	213.00	-	1.62	211.38
3126/3	209.00	-	-	-	-	209.00	-	1.59	207.41
3126/18	222.00	-	-	-	-	222.00	-	1.68	220.32
3126/19	221.00	-	-	-	-	221.00	-	1.68	219.32
3126/20	281.00	-	-	-	-	281.00	-	2.13	278.87
3127/1	265.00	-	-	-	-	265.00	-	2.01	262.99
3127/2	201.00	-	-	-	-	201.00	-	1.52	199.48
3127/3	201.00	-	-	-	-	201.00	-	1.52	199.48
3127/18	201.00	-	-	-	-	201.00	-	1.52	199.48
3127/19	201.00	-	-	-	-	201.00	-	1.52	199.48
3127/20	322.00	-	-	-	-	322.00	-	2.45	319.55

NETCADYAZILIM ANONİMŞİRKETİ NI For Windows 3.2.2.85

M. Sefa ÖNATLI
Harita Mühe

Mehmet Ali Bar AYDEMİR
Harita Mühendisi

Afşin BAG
Harita Mühendisi
Sicil No: 13337

T.C.
MANİSA BÜYÜKŞEHİR BELEDİYESİ
İmar ve Şehircilik Daires Başkanlığı
Harita Şube Müdürlüğü
Ufuk BAYKAL
Harita Teknikeri

EK-26

RÖLÖVE ÖLÇÜ KROKİSİ

İLİ	:	MANİSA
İLÇESİ	:	YUNUSEMRE
MAH./KÖY	:	HOROZKÖY
ADA/PARSEL NO	:	3127/21/22

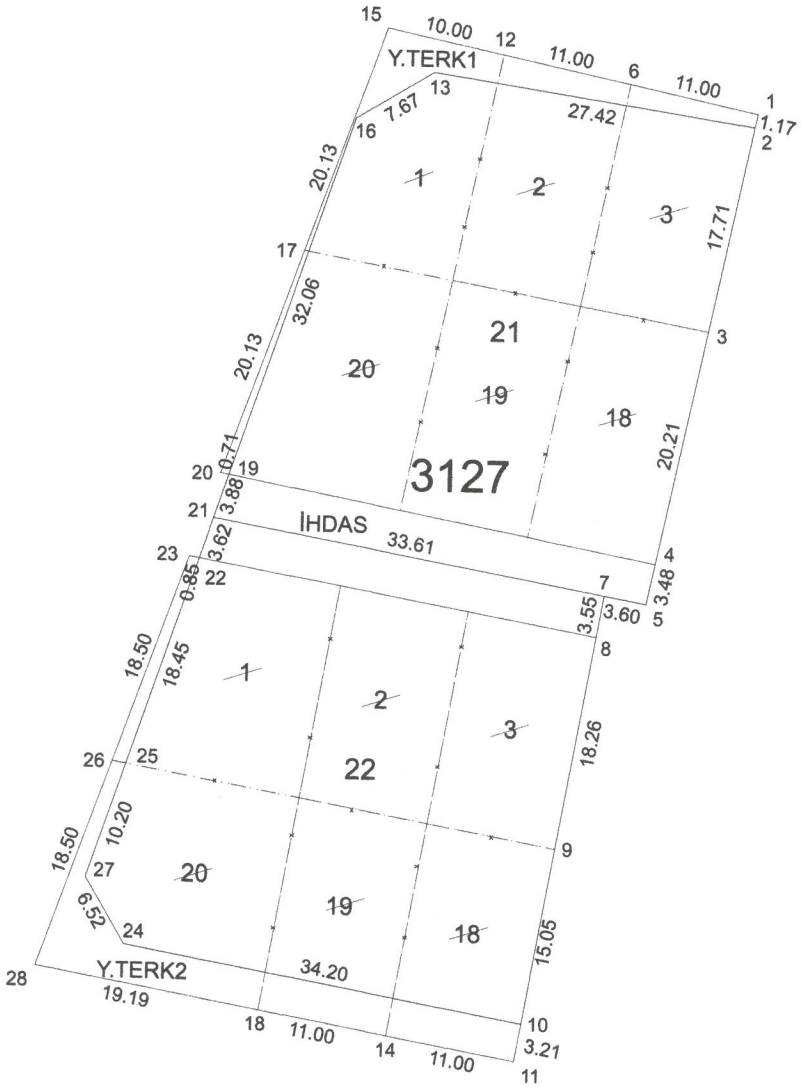

N

KROKİ

	DÜZENLEYEN	KONTROL EDEN	ONAYLAYAN
Adı Soyadı	M.SEFA ÖNATLI		
Tarih			
İmza			

UYGUNDUR
BELEDİYE/ÖZEL İDARE

KOORDİNE ÖZET (İTRF)

NoktaNo	Y	X	NoktaNo	Y	X
1	534134.72	4278102.71	2	534134.49	4278101.57
3	534130.87	4278084.23	4	534126.74	4278064.45
5	534126.03	4278061.04	6	534123.95	4278104.95
7	534122.48	4278061.66	8	534121.87	4278058.17
9	534118.72	4278040.19	10	534116.12	4278025.37
11	534115.57	4278022.20	12	534113.19	4278107.20
13	534107.36	4278105.58	14	534104.73	4278024.11
15	534103.40	4278109.24	16	534100.82	4278101.57
17	534096.66	4278090.27	18	534093.90	4278026.02
19	534090.62	4278071.18	20	534089.92	4278071.31
21	534089.38	4278067.49	22	534088.23	4278064.06
23	534087.39	4278064.21	24	534082.45	4278031.30
25	534082.36	4278046.57	26	534081.20	4278046.78
27	534079.11	4278036.91	28	534075.01	4278029.35

ALAN HESABI

Ada/Parsel	Noktalar	HesapAlan	Düzeltme	Deng.Alan
IHD	19,4,5,7,8,22,21	256.14	+0.00	256.14
TERK1	19,20,17,15,12,6,1,2,13, 16	94.54	+0.00	94.54
TERK2	23,22,27,25,24,10,11,14, 18,28,	181.90	+0.00	181.90
3127/21	16,13,2,3,4,5,7,21,19	1410.94	+0.00	1410.94
3127/22	21,7,8,9,10,24,27,22	1329.12	+0.00	1329.12
	TOPLAM	2740.06	+0.00	2740.06
Tapu Alanı	2740.06			
HESAPLANAN	2740.06			
FARK	0.00			
Tecviz	21.76			

M. Sefa ÖNATLI
Harita Mühendisi

Mehmet Ali Baran AYDEMİR
Harita Mühendisi

T.C.
MANİSA BÜYÜKŞEHİR BELEDİYESİ
İmar ve Şehircilik Dairesi Başkanlığı
Harita Şube Müdürlüğü
Ufuk BAYKAL
Harita Teknikeri

T. C YUNUSEMRE BELEDİYESİ DÜZENLEMESAHASI 102_105 E SAYFA NO: 1

3127 NUMARALIADA DAĞITIM CETVELİ

KADS. ADA	3126	3126	3126	3126	3126	3126	3127	3127	3127	3127	3127	3127	
KADS. PAR	1	2	3	18	19	20	1	2	3	18	19	20	
İ.Parseli													ALAN
21	222.30	211.38	207.41	220.32	219.32	278.87						51.34	1410.94
22							262.99	199.48	199.48	199.48	199.48	268.21	1329.12
ALAN	222.30	211.38	207.41	220.32	219.32	278.87	262.99	199.48	199.48	199.48	199.48	319.55	2740.06
DiğADALAR													
İ.TAHSİS	222.30	211.38	207.41	220.32	219.32	278.87	262.99	199.48	199.48	199.48	199.48	319.55	2740.06
KAMULAŞ.	-	-	-	-	-	-	-	-	-	-	-	-	
DOP	1.70	1.62	1.59	1.68	1.68	2.13	2.01	1.52	1.52	1.52	1.52	2.44	20.94
DGİREN	224.00	213.00	209.00	222.00	221.00	281.00	265.00	201.00	201.00	201.00	201.00	322.00	2761.00
DGİRMEYEN	-	-	-	-	-	-	-	-	-	-	-	-	
TAPUALANI	224.00	213.00	209.00	222.00	221.00	281.00	265.00	201.00	201.00	201.00	201.00	322.00	2761.00

Cetveli Tanzim Eden			Cetveli Kontrol Eden			Cetveli Tasdik Eden		
İsim	Tarih	İmza	İsim	Tarih	İmza	İsim	Tarih	İmza
M. Sefa ÖNATLI Harita Mühendisi			Mehmet Ali Ferhan AYDEMİR Harita Mühendisi					

	İmar Tatbikat Planı Tasdiki			Parselasyon Haritasının Tasdiki		İlanın Neşri		İlanın Tahtaya	
	Bel. Mec.		Bakanlık	Belediye Encümeni		Gazetesi	Gazetesi	Asılması	İndirilmesi
Tarih									
Sayı									

NETCADYAZILIM ANONİMŞİRKETİ

TOPLAMALAN : 2761.00 TOPLAMPAY : 2761.00 TOPLAMKAMULAŞTIRMA : 0.00 TOP. DÜZENLE. GİRMEYEN: 0.00 TOP. DÜZENLEMEYEN: 2761.00			MAL SAHİ PLERİ ARAŞTI RMA VE ÖZET FORMU (KADASTRO PARSELİNE SIRALI)						TOPLAMADA ALANI : 2740.06 O.KATILIM ORANI : 0.0000000 D.O.PAYI ORANI : 0.0075842			SAYFA NO: 1
K A D A S T R O							İ M A R					
SNo	Pafta	Ada/Par	Alan/Pay	Hisse	Malik/Baba Adı	Kamu	Dop/İTh	Ada/Par	Alan	Hisse	Pay	
1	21L-4B	3126/1	224.00 224.00	TAM	FERIHA COŞANVRS.IŞT EMINE FERDAIŞCAN [V ÖMEROKANCOŞAN[Vrs	-	1.70 222.30	3127/21	1410.94	22230/141094	222.30	
2	21L-4B	3126/2	213.00 213.00	TAM	FERIHA COŞANVRS.IŞT EMINE FERDAIŞCAN [V ÖMEROKANCOŞAN[Vrs	-	1.62 211.38	3127/21	1410.94	21138/141094	211.38	
3	21L-4B	3126/3	209.00 209.00	TAM	FERIHA COŞANVRS.IŞT EMINE FERDAIŞCAN [V ÖMEROKANCOŞAN[Vrs	-	1.59 207.41	3127/21	1410.94	20741/141094	207.41	
4	21L-4B	3126/18	222.00 222.00	TAM	FERIHA COŞANVRS.IŞT EMINE FERDAIŞCAN [V ÖMEROKANCOŞAN[Vrs	-	1.68 220.32	3127/21	1410.94	22032/141094	220.32	
5	21L-4B	3126/19	221.00 221.00	TAM	FERIHA COŞANVRS.IŞT EMINE FERDAIŞCAN [V ÖMEROKANCOŞAN[Vrs	-	1.68 219.32	3127/21	1410.94	21932/141094	219.32	
6	21L-4B	3126/20	281.00 281.00	TAM	FERIHA COŞANVRS.IŞT EMINE FERDAIŞCAN [V ÖMEROKANCOŞAN[Vrs	-	2.13 278.87	3127/21	1410.94	27887/141094	278.87	
7	21L-4B	3127/1	265.00 265.00	TAM	FERIHA COŞANVRS.IŞT EMINE FERDAIŞCAN [V ÖMEROKANCOŞAN[Vrs	-	2.01 262.99	3127/22	1329.12	26299/132912	262.99	
8	21L-4B	3127/2	201.00 201.00	TAM	FERIHA COŞANVRS.IŞT EMINE FERDAIŞCAN [V ÖMEROKANCOŞAN[Vrs	-	1.52 199.48	3127/22	1329.12	19948/132912	199.48	
9	21L-4B	3127/3	201.00 201.00	TAM	FERIHA COŞANVRS.IŞT EMINE FERDAIŞCAN [V ÖMEROKANCOŞAN[Vrs	-	1.52 199.48	3127/22	1329.12	19948/132912	199.48	
10	21L-4B	3127/18	201.00 201.00	TAM	FERIHA COŞANVRS.IŞT EMINE FERDAIŞCAN [V ÖMEROKANCOŞAN[Vrs	-	1.52 199.48	3127/22	1329.12	19948/132912	199.48	

TOPLAMALAN : 2761.00 TOPLAMPAY : 2761.00 TOPLAMKAMULAŞTIRMA : 0.00 TOP. DÜZENLE. GİRMEYEN: 0.00 TOP. DÜZENLEMEYEN: 2761.00			MAL SAHİ PLERİ ARAŞTI RMA VE ÖZET FORMU (KADASTRO PARSELİNE SIRALI)						TOPLAMADA ALANI : 2740.06 O.KATILIM ORANI : 0.0000000 D.O.PAYI ORANI : 0.0075842			SAYFA NO: 2
K A D A S T R O							İ M A R					
SNo	Pafta	Ada/Par	Alan/Pay	Hisse	Malik/Baba Adı	Kamu	Dop/İTh	Ada/Par	Alan	Hisse	Pay	
11	21L-4B	3127/19	201.00 201.00	TAM	FERIHA COŞANVRS.IŞT EMINE FERDAIŞCAN [V ÖMEROKANCOŞAN[Vrs	-	1.52 199.48	3127/22	1329.12	19948/132912	199.48	
12	21L-4B	3127/20	322.00 322.00	TAM	FERIHA COŞANVRS.IŞT EMINE FERDAIŞCAN [V ÖMEROKANCOŞAN[Vrs	-	2.44 319.56	3127/21 3127/22	1410.94 1329.12	5134/141094 26821/132912	51.34 268.21	

NETCADYAZILIM ANONİMŞİRKETİ NI For Windows 3.2.2.85

T.C.
MANİSA BÜYÜKŞEHİR BELEDİYESİ
İmar ve Şehircilik Dairesi Başkanlığı
Harita Şube Müdürlüğü
Ufuk BAYKAL
Harita Teknikeri

Harita Mühendisi
Sicil No: 12[illegible]

Mehmet Ali BAYRAYDEMİR
Harita Mühendisi

102-105.

TOPLAMALAN : 2761.00 TOPLAMPAY : 2761.00 TOPLAMKAMULAŞTIRMA : 0.00 TOP. DÜZENLE. GİRMEYEN: 0.00 TOP. DÜZENLEMEYEBİREN: 2761.00	TESCİLE ESAS DAĞITIM CETVELİ (İMAR PARSELİNE SIRALI)	SAYFA NO: 1 TOPLAMADA ALANI : 2740.06 O.KATILIM ORANI : 0.0000000 D.O.PAYI ORANI : 0.0075842

KADASTRO							İMAR				
SNo	Pafta	Ada/Par	Alan	Hisse	Malik/Baba Adı	Kamu	Dop/İTh	Ada/Par	Alan	Hisse	Pay
1	21L-4B	3126/1	224.00	TAM 224.00	FERIHA COŞANVRS.IŞT EMINE FERDAIŞCAN [V ÖMEROKANCOŞAN[Vrs	-	1.70 222.30	3127/21	1410.94	22230/141094	222.30
2		3126/2	213.00	TAM 213.00	FERIHA COŞANVRS.IŞT EMINE FERDAIŞCAN [V ÖMEROKANCOŞAN[Vrs	-	1.62 211.38			21138/141094	211.38
3		3126/3	209.00	TAM 209.00	FERIHA COŞANVRS.IŞT EMINE FERDAIŞCAN [V ÖMEROKANCOŞAN[Vrs	-	1.59 207.41			20741/141094	207.41
4		3126/18	222.00	TAM 222.00	FERIHA COŞANVRS.IŞT EMINE FERDAIŞCAN [V ÖMEROKANCOŞAN[Vrs	-	1.68 220.32			22032/141094	220.32
5		3126/19	221.00	TAM 221.00	FERIHA COŞANVRS.IŞT EMINE FERDAIŞCAN [V ÖMEROKANCOŞAN[Vrs	-	1.68 219.32			21932/141094	219.32
6		3126/20	281.00	TAM 281.00	FERIHA COŞANVRS.IŞT EMINE FERDAIŞCAN [V ÖMEROKANCOŞAN[Vrs	-	2.13 278.87			27887/141094	278.87
12		3127/20	322.00	TAM 322.00	FERIHA COŞANVRS.IŞT EMINE FERDAIŞCAN [V ÖMEROKANCOŞAN[Vrs	-	2.44 319.56			5134/141094	51.34
7	21L-4B	3127/1	265.00	TAM 265.00	FERIHA COŞANVRS.IŞT EMINE FERDAIŞCAN [V ÖMEROKANCOŞAN[Vrs	-	2.01 262.99	3127/22	1329.12	26299/132912	262.99
8		3127/2	201.00	TAM 201.00	FERIHA COŞANVRS.IŞT EMINE FERDAIŞCAN [V ÖMEROKANCOŞAN[Vrs	-	1.52 199.48			19948/132912	199.48
9		3127/3	201.00	TAM 201.00	FERIHA COŞANVRS.IŞT EMINE FERDAIŞCAN [V ÖMEROKANCOŞAN[Vrs	-	1.52 199.48			19948/132912	199.48
10		3127/18	201.00	TAM 201.00	FERIHA COŞANVRS.IŞT EMINE FERDAIŞCAN [V ÖMEROKANCOŞAN[Vrs	-	1.52 199.48			19948/132912	199.48
11		3127/19	201.00	TAM 201.00	FERIHA COŞANVRS.IŞT EMINE FERDAIŞCAN [V ÖMEROKANCOŞAN[Vrs	-	1.52 199.48			19948/132912	199.48
12		3127/20	322.00	TAM	FERIHA COŞANVRS.IŞT	-	2.44			26821/132912	268.21

TOPLAMALAN : 2761.00 TOPLAMPAY : 2761.00 TOPLAMKAMULAŞTIRMA : 0.00 TOP. DÜZENLE. GİRMEYEN: 0.00 TOP. DÜZENLEMEYEBİREN: 2761.00	TESCİLE ESAS DAĞITIM CETVELİ (İMAR PARSELİNE SIRALI)	SAYFA NO: 2 TOPLAMADA ALANI : 2740.06 O.KATILIM ORANI : 0.0000000 D.O.PAYI ORANI : 0.0075842

KADASTRO							İMAR				
SNo	Pafta	Ada/Par	Alan	Hisse	Malik/Baba Adı	Kamu	Dop/İTh	Ada/Par	Alan	Hisse	Pay
				322.00	EMINE FERDAIŞCAN [V ÖMEROKANCOŞAN[Vrs		319.56				

MANİSA BÜYÜKŞEHİR BELEDİYESİ
İmar ve Şehircilik Dairesi Başkanlığı
Harita Şube Müdürlüğü
Uğuk BAYRAL
Harita Teknikeri

Mehmet Ali [illegible]YDEMİR
Harita Mühendisi

İLİ :MANISA
İLÇESİ :YUNUSEMRE
KÖY/MAH. :HOROZKÖY
BELEDİYESİ :YUNUSEMRE
PAFTANO :

T E S C İ L
S A Y F A S I

SAYFA NO: 1

ADANO: 3127

Clt	Syf	ParNo	Alan			Cinsi	Hisse	KADASTRO					
			He.	M2	Dm2			KAda	KPar	Cilt	Syf.	Maliki	Babası
		21	0	1410	94		22230/141094	3126	1	111	1093	FERIHA COŞANVRS.IŞT	
							21138/141094	3126	2	111	1094	FERIHA COŞANVRS.IŞT	
							20741/141094	3126	3	111	1094	FERIHA COŞANVRS.IŞT	
							22032/141094	3126	18	111	1095	FERIHA COŞANVRS.IŞT	
							21932/141094	3126	19	111	1095	FERIHA COŞANVRS.IŞT	
							27887/141094	3126	20	111	1095	FERIHA COŞANVRS.IŞT	
							5134/141094	3127	20	111	1097	FERIHA COŞANVRS.IŞT	
		22	0	1329	12		26299/132912	3127	1	111	1095	FERIHA COŞANVRS.IŞT	
							19948/132912	3127	2	111	1096	FERIHA COŞANVRS.IŞT	
							19948/132912	3127	3	111	1096	FERIHA COŞANVRS.IŞT	
							19948/132912	3127	18	111	1097	FERIHA COŞANVRS.IŞT	
							19948/132912	3127	19	111	1097	FERIHA COŞANVRS.IŞT	
							26821/132912	3127	20	111	1097	FERIHA COŞANVRS.IŞT	

NETCADYAZILIM ANONİMŞİRKETİ NI For Windows 3.2.2.85

M. Sefa ÖNATLI
Harita Mühendisi

Mehmet Ali Ozan AYDEMİR
Harita Mühendisi

BAG
Harita Mühendisi
Sicil No: 13587

T.C.
MANİSA BÜYÜKŞEHİR BELEDİYESİ
İmar ve Şehircilik Dairesi Başkanlığı
Harita Şube Müdürlüğü
Ufuk E.
Harita Teknikeri